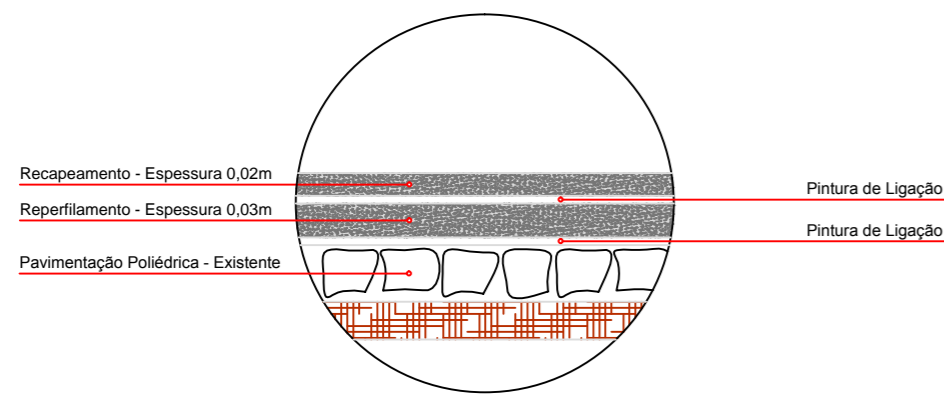
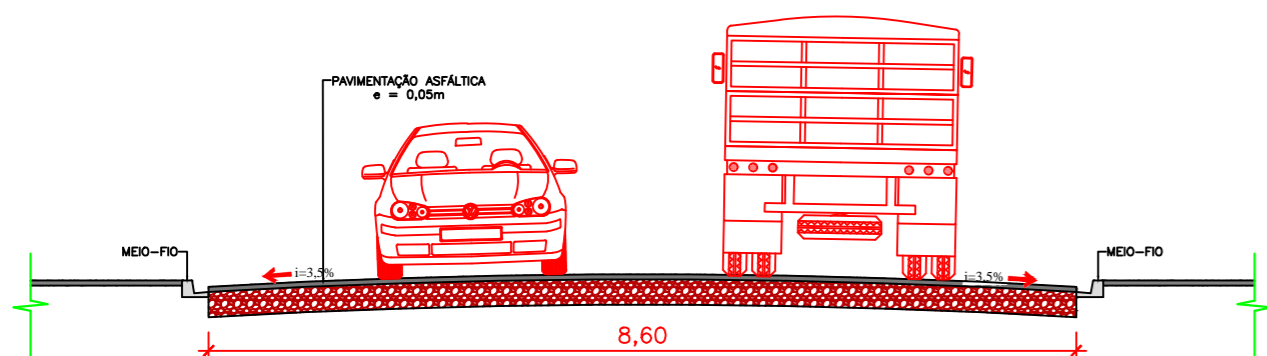


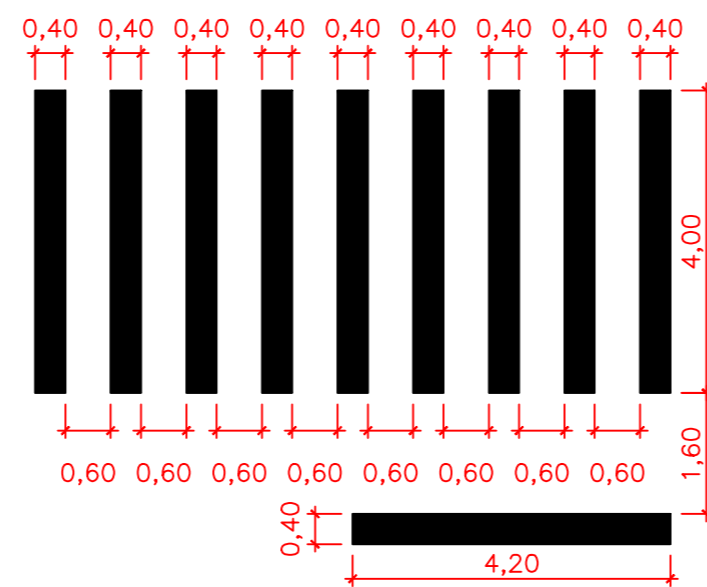
**RUA FLORIANÓPOLIS (TRECHO 01)**  
ESCALA - 1:400



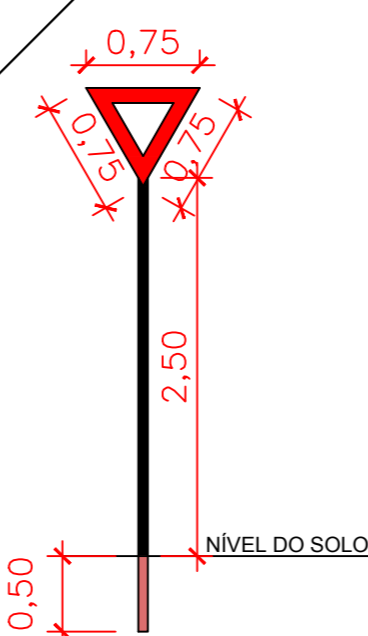
**DET. CORTE TRANSVERSAL**  
SEM ESCALA



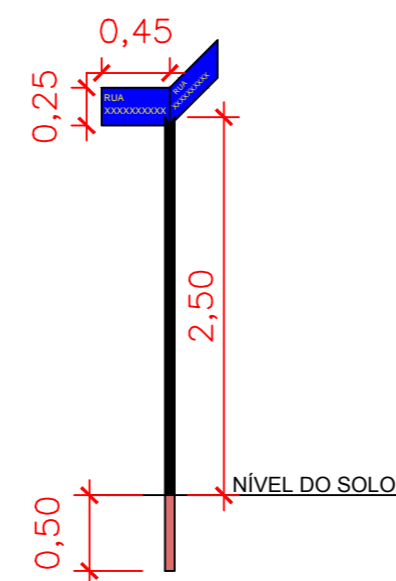
**CORTE TRANSVERSAL**  
ESCALA - 1:75



**DET. FAIXA DE PEDRESTE**  
ESCALA - 1:100



**DET. PLACA R-02**  
ESCALA 1:50



**DET. PLACA LOGRADOURO**  
ESCALA 1:50

**QUANTITATIVO DOS SERVIÇOS**

LEGENDA	DESCRIÇÃO	QUANTIDADE
	PLACA EXISTENTE E MANTIDA DE REGULAMENTAÇÃO REFLETIVA MODELO R-02.	--
	PLACA DE REGULAMENTAÇÃO REFLETIVA MODELO R-02.	02 UNI. 0,50 m <sup>2</sup>
	PLACA DE INDICAÇÃO DE LOGRADOURO DIMENSÃO=0,45mx0,25m	04 UNI.
	FAIXA DE PEDRESTE COM FAIXA RETENÇÃO COM TINTA REFLETIVA À BASE DE RESINA NA COR BRANCA COM MICROESFERAS DE VIDRO.	32,16 m <sup>2</sup>
	RECAPE ASFÁLTICO COM ESPESSURA 0,05 m.	964,02 m <sup>2</sup>
	SUPORTE PARA PLACA DE LOGRADOURO E ADVERTENCIA	04 UNIDADES

**PROJETO TÉCNICO**

**RECAPE ASFÁLTICO SOBRE PAVIMENTAÇÃO POLIÉDRICA**

Rua Florianópolis (trecho 01) - Bairro União - CÉU AZUL-PR

APROVAÇÕES / OBSERVAÇÕES:

BAIRRO: <b>UNIÃO</b>	CIDADE: <b>CÉU AZUL - PR</b>
PROPRIETÁRIO: <b>PREFEITURA MUNICIPAL DE CÉU AZUL-PR</b> CNPJ: 76.206.473/0001-01	PROJETO: <b>GUSTAVO FRANCESCHINI</b> ENGENHEIRO CIVIL CREA-PR 126178/D g.franceschini@hotmail.com (45)8403-8697
ÁREA: 964,02 m <sup>2</sup>	CONTEUDO: <b>Projeto de recape asfáltico sobre pavimentação poliédrica na rua Florianópolis (trecho 01) e detalhes.</b>
ESCALA: INDICADA	FORMATO: A2
DATA: MARÇO/ 2016	PRANCHA: <b>07/12</b>
A APROVAÇÃO DO PRESENTE PROJETO PERANTE A PREFEITURA NÃO RECONHECE A PROPRIEDADE DO IMÓVEL.	